
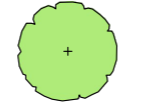

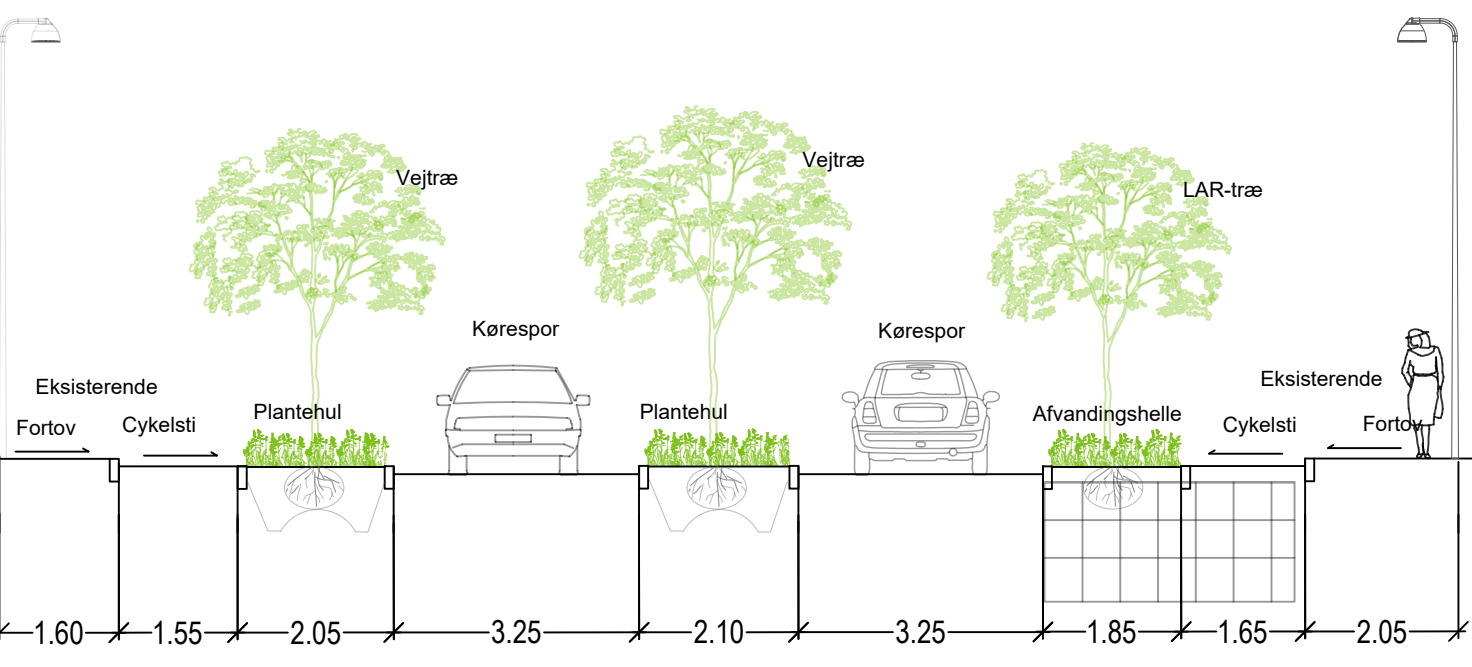


Signaturforklaring


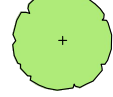
-  LAR træer - forbundet til kassette
-  Traditionelle vejtræer
-  Regnvandsbassin som modtager regnvand fra Hjortespringvej



Projekt: Helhedsplan for Hjortespringvej
 Projektnummer: A221984-01
 Bilag: Planudsnit 1
 Strækning fra Klausdalsbrovej til Kildegårds skolen Vest
 Dato: 04.05.2023
 Skala: Plan 1:500 - Snit 1:100

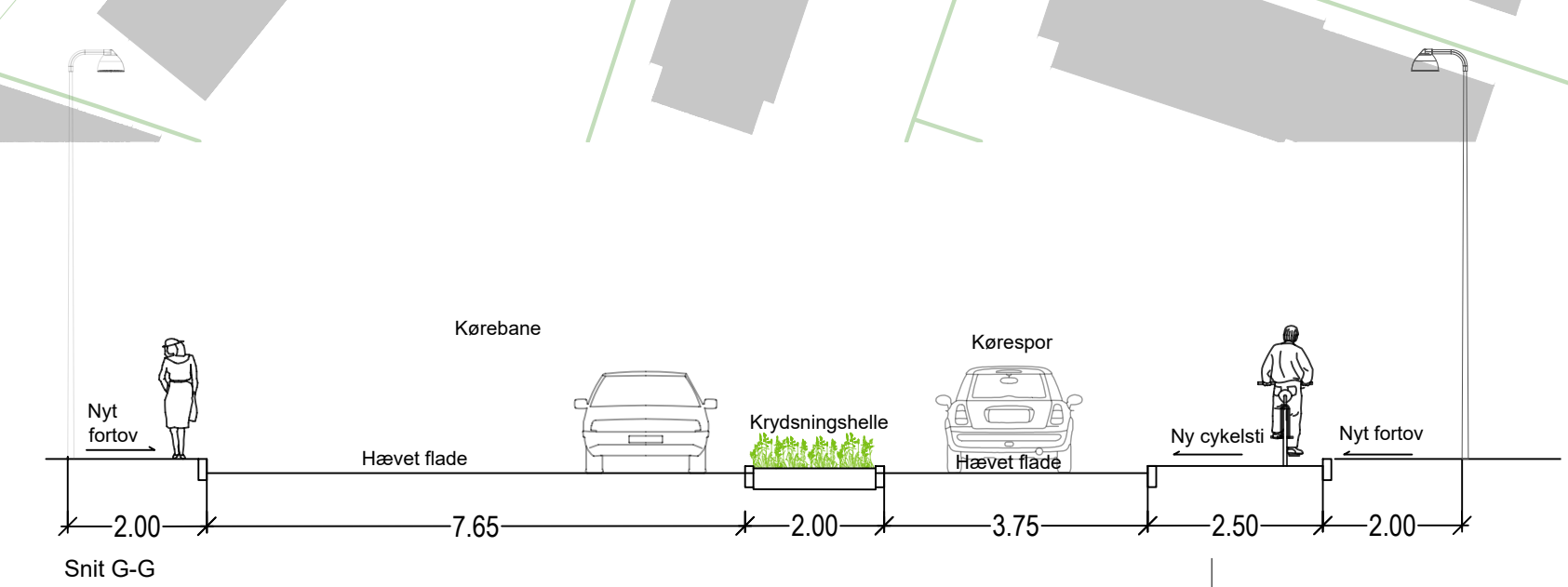
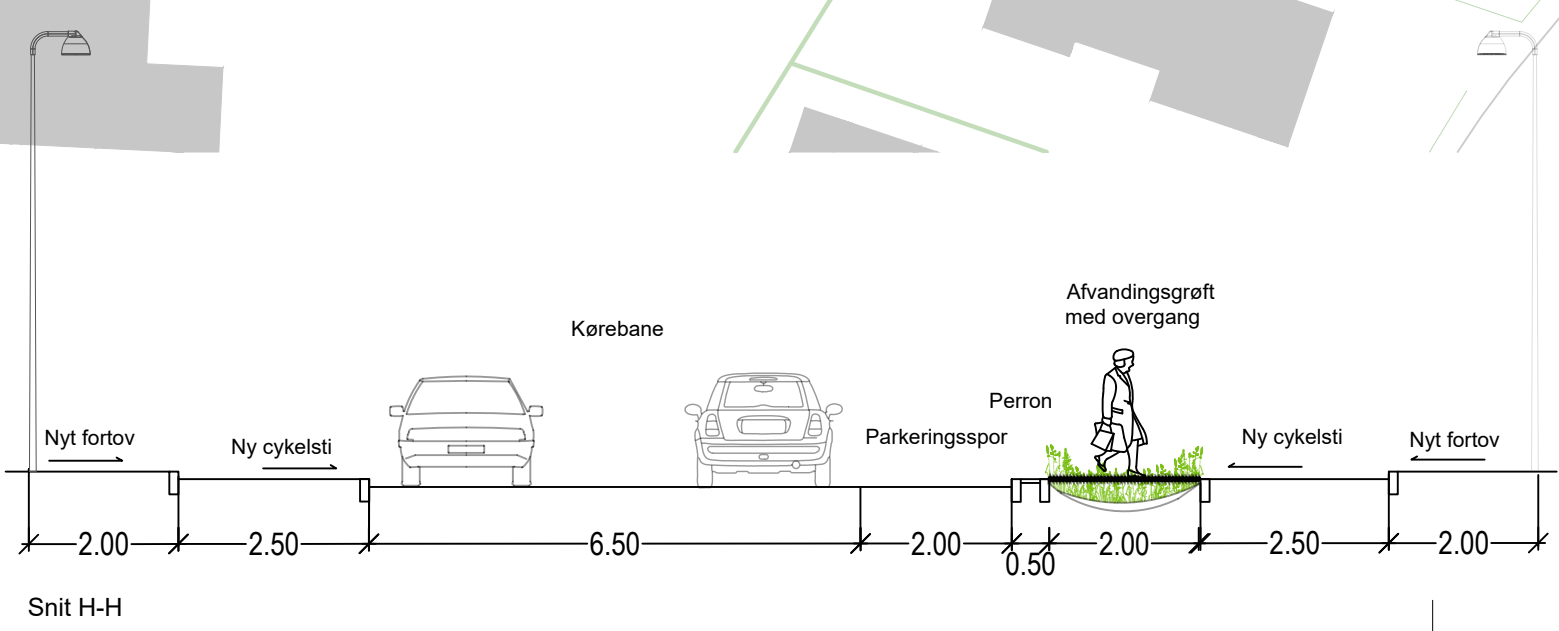


Signaturforklaring



-  LAR træer - forbundet til kassette
-  Traditionelle vejtræer

Projekt: Helhedsplan for Hjortespringvej
 Projektnummer: A221984-01
 Bilag: Planudsnit 2
 Dagsinstitution Skrudttønden
 Dato: 04.05.2023
 Skala: Plan 1:500 - Snit 1:100



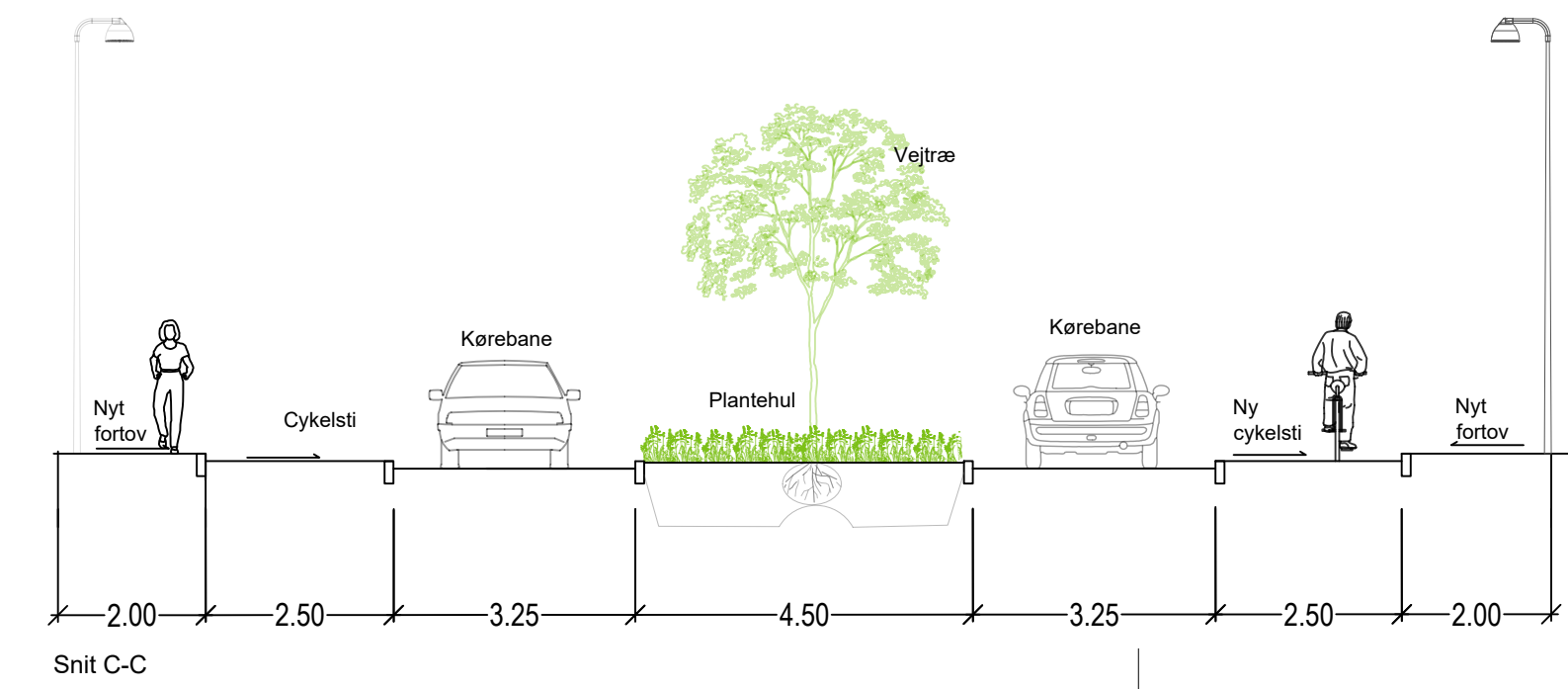
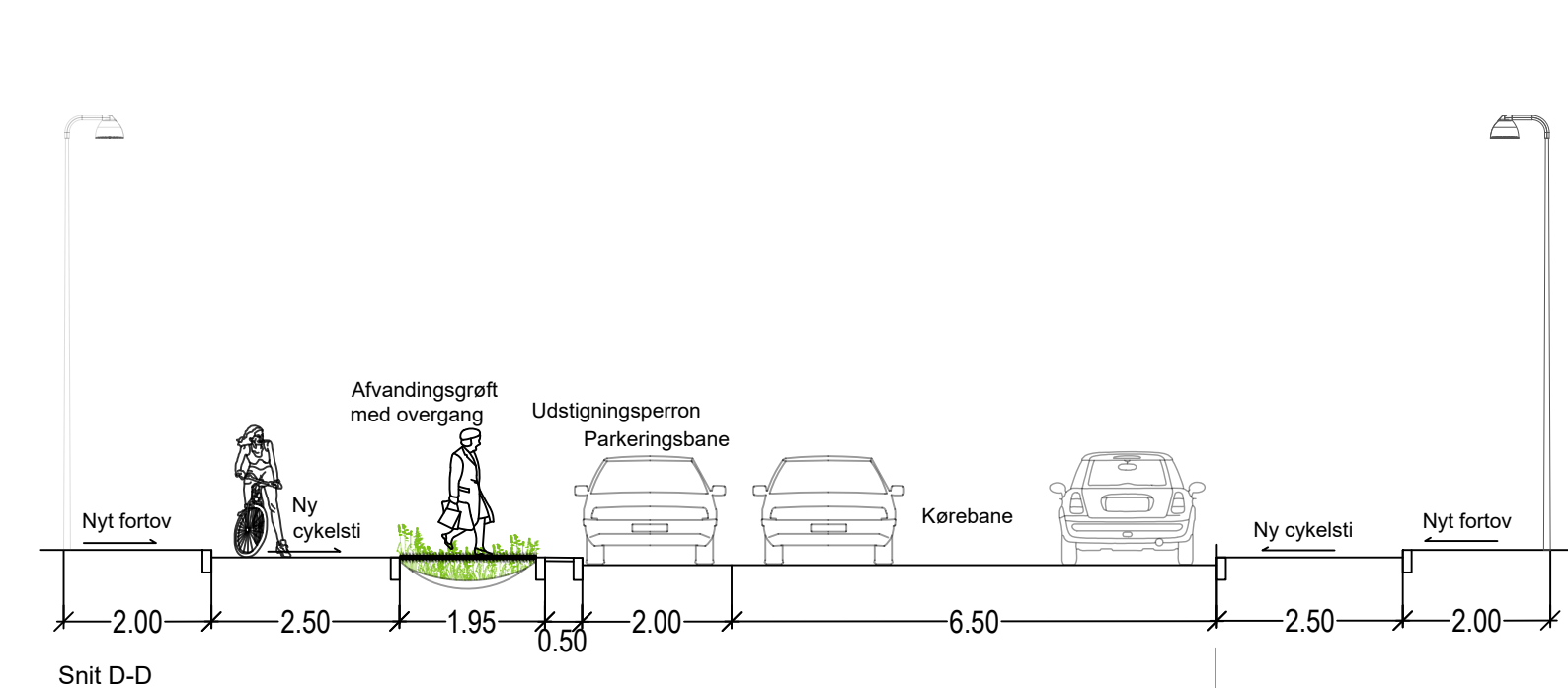
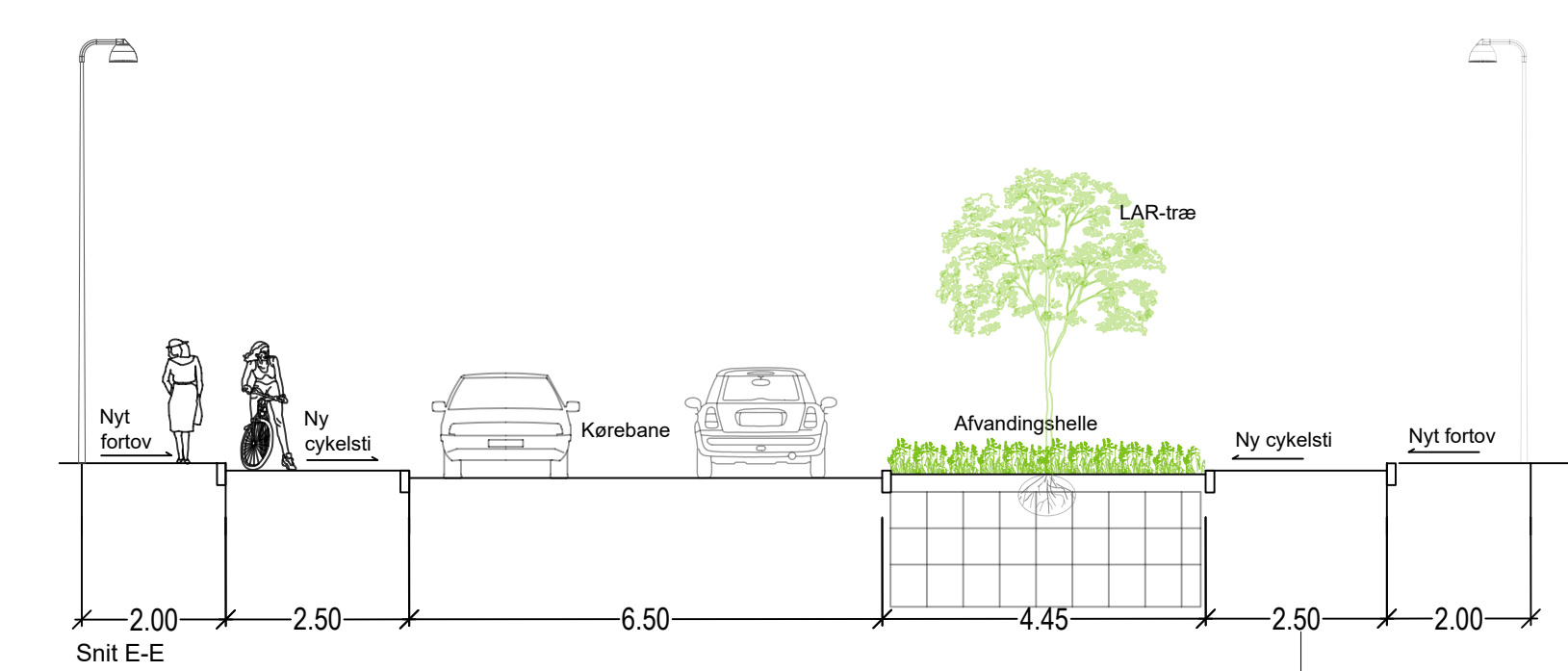
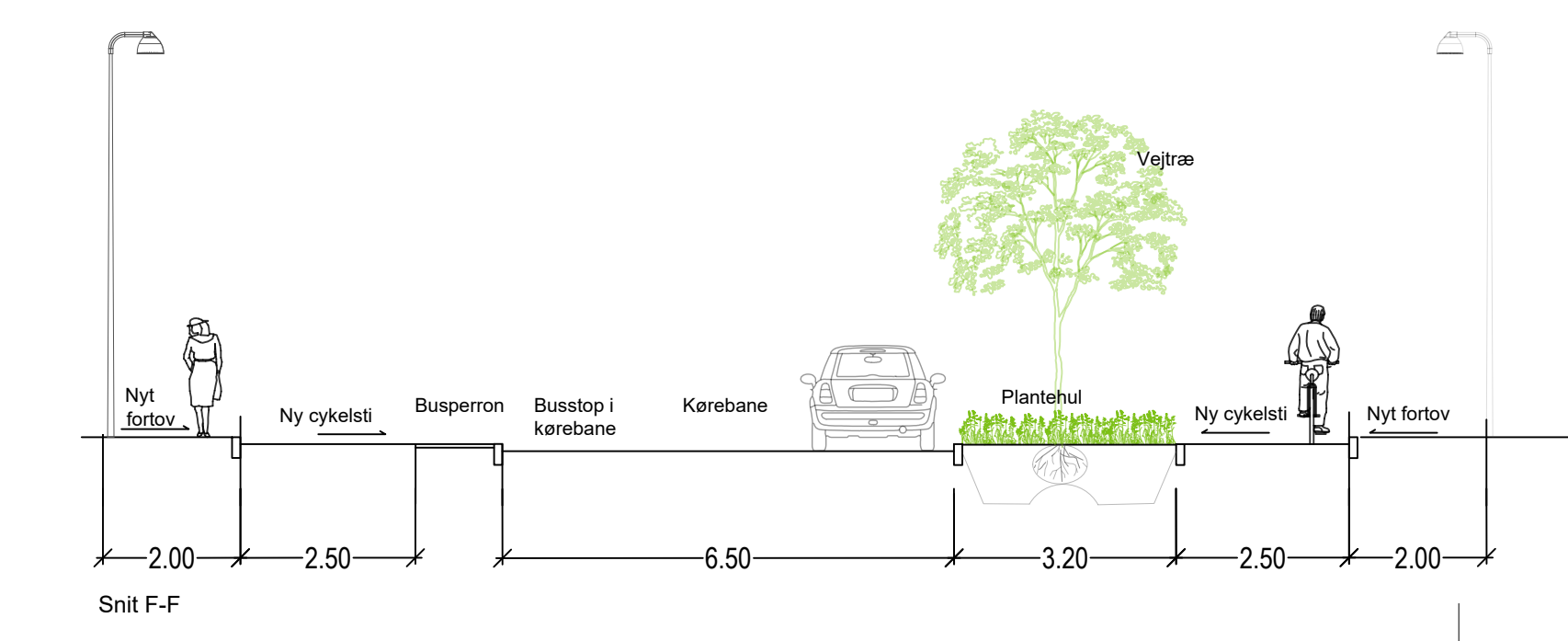
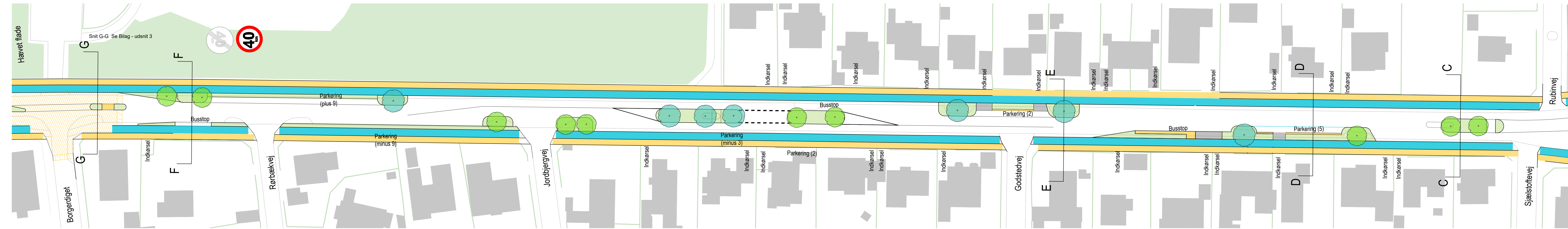


Signaturforklaring



-  LAR træer - forbundet til kassete
-  Traditionelle vejtræer



Projekt: Helhedsplan for Hjortespringvej
 Projektnummer: A221984-01
 Bilag: Planudsnit 3
 Strækning fra Køllegårdsvej til Borgerdiget
 Dato: 04.05.2023
 Skala: Plan 1:500 - Snit 1:100

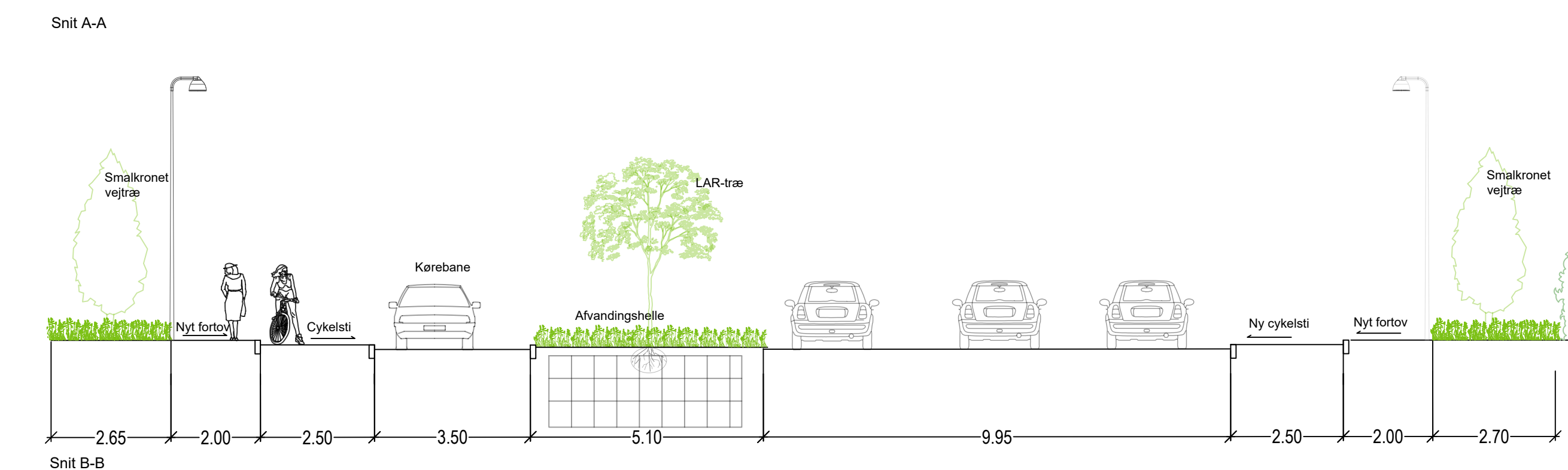
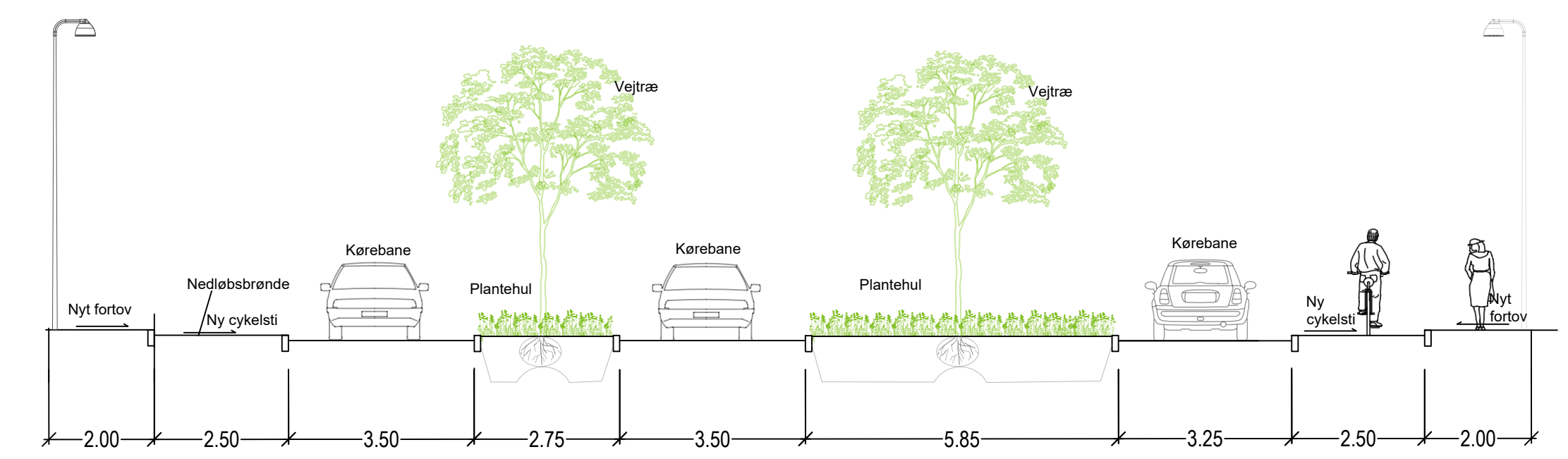
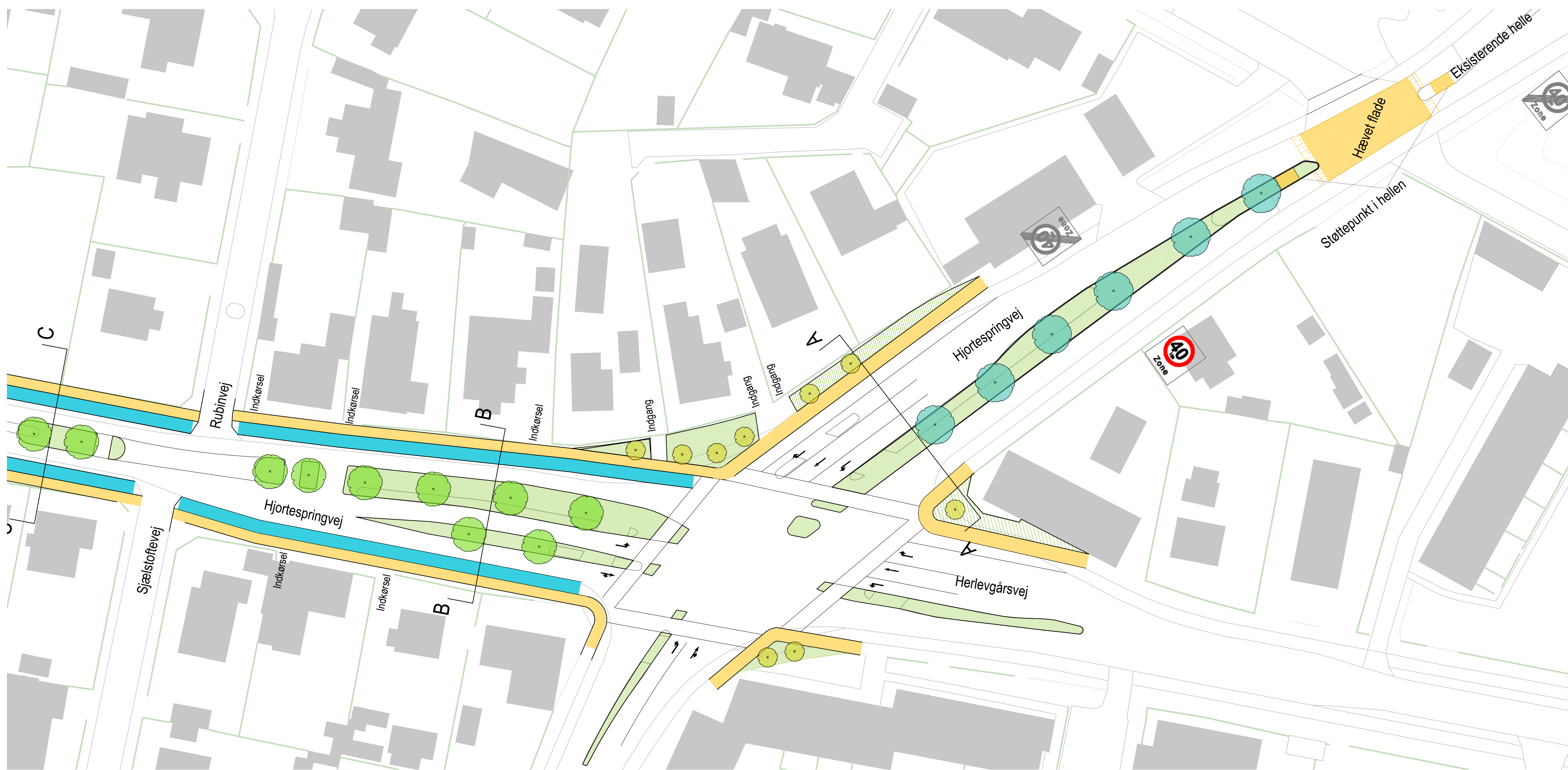


Signaturforklaring

-  LAR træer - forbundet til kassette
-  Traditionelle vejtræer

Projekt: Helhedsplan for Hjørttespringvej
 Projektnummer: A221984-01
 Bilag: Planudsnit 4
 Strækning fra Borgerdiget til Rubinvej
 Dato: 04.05.2023
 Skala: Plan 1:500 - Snit 1:100





- Signaturforklaring**
- LAR træer - forbundet til kassete
 - Traditionelle vejtræer



Projekt: Helhedsplan for Hjortespringvej
 Projektnummer: A221984-01
 Bilag: Planudsnit 5
 Krydset ved Vindebyvej
 Dato: 04.05.2023
 Skala: Plan 1:500 - Snit 1:100